

いとしまちカンパニー合同会社
糸島市
西日本電信電話株式会社 九州事業本部

糸島の観光に関する実証実験の開始について

～糸島観光ポータル「いとたびWeb」、周遊アプリ「いとたび」を提供します～

いとしまちカンパニー合同会社（代表社員：福島 良治、下田 栄一、後原 宏行 以下、「いとしまちカンパニー」という。）と糸島市（市長：月形 祐二）および西日本電信電話株式会社 九州事業本部（取締役九州事業本部長：小澤 正憲 以下、「NTT 西日本」という。）は、「地域活性化に関する連携協定」に基づき、観光振興に関する実証実験を開始いたします。

1. 背景と目的

魅力と活力あふれる糸島の実現をめざして締結した「地域活性化に関する連携協定」（2019年6月25日）※に基づき、いとしまちカンパニー、糸島市、NTT 西日本は地域の経済活性化に資する「観光振興」の取組について検討を重ねてきました。

そのような中、新型コロナウイルスの世界的な流行により人や物の移動が滞り、地域の飲食店や施設の経済的な影響も拡大しています。

このような状況を踏まえ、観光振興に向け、糸島の旅のポータルサイト「いとたびWeb」と周遊アプリ「いとたび」の提供を開始し、有効性を検証します。

※地域活性化に関する連携協定とは

ICTを活用し魅力と活力あふれる糸島の実現をめざして、「新規事業創出」「観光振興」「地域交流活性化」を中心に連携して取組を行うために締結された協定。

(参照) <https://www.ntt-west.co.jp/newscoms/fukuoka/8643/20190625.pdf>

2. 内容

(1) 実証実験の概要

観光振興に関する実証実験として、以下4点を目的として、糸島の旅のポータルサイト「いとたびWeb」と周遊アプリ「いとたび」の提供を開始し、その有効性を検証します。

- ① 新型コロナウイルスの流行によって変化した、新しい観光の在り方を見出す
- ② 近距離の旅を何度も楽しめる、楽しみ方を提案する（マイクロツーリズム）
- ③ 観光する人の周遊データの分析により地域経済を発展させる仕組みづくり
- ④ ①～③を長期的に自走（経済的に続く）させるためのビジネスモデルの構築

(2) 糸島観光ポータル「いとたび Web」について

糸島のさまざまな観光情報をカテゴリー毎にまとめ、スマートフォンのトップ画面から必要な観光情報の閲覧ができる、観光客にとって便利なツールです。









観光コース紹介、グルメ情報、交通アクセス、イベントカレンダー等、地元住民がおすすめする旅に必要な情報の紹介や、周遊アプリ「いとたび」のダウンロードサイトも紹介しています。

<画面イメージ>



URL <https://itotabi.com/sp/>

<提供機能>

 周遊アプリ「いとたび」	※(3)で詳細説明
 グルメ情報検索	人気のカフェから地元で話題の店まで、地域やカテゴリーから検索することができます。
 交通アクセス	電車やバスの時刻表を中心に交通お役立ち情報をまとめました。
 イベントカレンダー	さまざまなイベントの情報をカレンダー形式で提供します。
 観光パンフレット	色々な角度から作られた観光パンフレットを一堂に集めました。
 レンタサイクル	レンタサイクルに関する情報を提供します。
 よくある質問 20	市外から来た人に良く聞かれる質問ベスト 20 を集めました。
 糸島市公式 SNS	自治体の発信する SNS をまとめました。

(3) 周遊アプリ「いとたび」について

糸島の隠れた魅力を地域住民が紹介するナビゲーションアプリ。地域住民が考えたおすすめルートをスタンプラリーとともに、提案しています。

コースは今後随時追加していきます。

※対象ユーザー（AndroidOS 4.0.3 以上、iOS 9.0 以上）

※利用料は無料です。アプリ使用時の通信料は利用者の負担となります。

<コース例> 2020年8月現在

伊都菜彩から出発！家族で楽しむコース

レンタサイクルで回るおしゃれ旅コース

バスとレンタサイクルで、糸島の絶景コース

「白糸の滝」のマイナスイオンで癒されるコース

徒歩で楽しむ、筑前前原駅周辺コース

可也山に上って、お酒を楽しもうコース

ゆったり走れるサイクリングコース

コロナに打ち勝つ！密を避けながら滋養を高める自転車旅コース

海も山も満喫、福吉ドライブコース

隠れた避暑地、神社で御朱印集めコース

<画面イメージ>



ルートは地図上で
確認できます。



地図上にはスポット
の情報がありません。



スタンプを集める
楽しみも。

画面イメージは実際のアプリの画面とは異なります。

画面イメージは「電子地形図(タイル)」(国土地理院) (<https://cyberjapandata.gsi.go.jp/xyz/std/{z}/{x}/{y}.png>)
をもとに作成

3. 実施期間

2020年8月31日～2021年3月31日（予定）

4. 各社の役割

- | | |
|------------|--|
| いとしまちカンパニー | <ul style="list-style-type: none">・実証実験の主体・「いとたびWeb」の開発・提供・観光ポータルを中心とした事業運営モデルの検討 |
| 糸島市 | <ul style="list-style-type: none">・実証実験のフィールド提供、情報発信・収集データによる地域活性化に向けた戦略の検討・市内の各団体・部門等との調整窓口 |
| NTT西日本 | <ul style="list-style-type: none">・周遊アプリ「いとたび」の開発・提供（2021年3月迄）・収集データの分析・活用による地域活性モデルの検討 |

審査 20-625-1