

**公衆電話設置場所検索サイト
利用マニュアル**

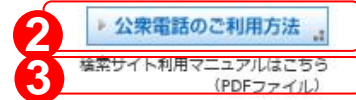
【H30. 8. 30 版】

**西日本電信電話株式会社
営業推進部
サービス推進部門
公衆電話サービス担当**

目次

1. トップページの見かた
2. 公衆電話設置場所の検索方法
 - 2-1. 各府県から検索
 - 2-2. 住所から検索
 - 2-3. ランドマークから検索
 - 2-4. 検索エラー
3. 地図の見かた
 - 3-1. 画面の説明

1. トップページの見かた



公衆電話 設置場所検索



7 【お知らせ】 現在はありません。

● 検索結果をクリックして頂くと、地図上で周辺の公衆電話設置状況をご確認いただけます。
(必ずしも検索結果に公衆電話が設置されているとは限りません)
● 2018年08月28日現在の、公衆電話設置場所をご確認いただけます。

9 サイトマップ | このサイトについて | プライバシーポリシー

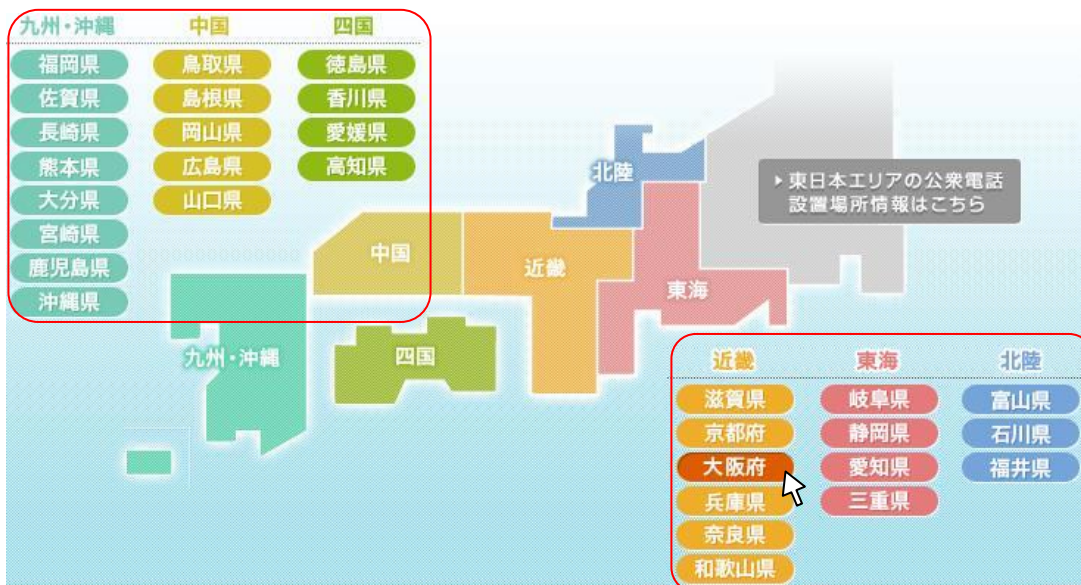
Copyright © 1999-2018 西日本電信電話株式会社

- 1 NTT西日本公式ホームページへのリンク**
NTT西日本の各種サービス等をご確認になりたい場合はこちらでご案内しております。
- 2 公衆電話のご利用方法**
公衆電話のご利用方法については、こちらからリンクしている「公衆電話インフォメーション」にて、ご確認いただけます。
- 3 検索サイト利用マニュアルはこちら**
本マニュアルです。
- 4 地図閲覧規約**
地図閲覧に関する規約です。
- 5 各府県検索**
府県から公衆電話の設置場所を検索される場合は、こちらの府県名をクリックして下さい。
- 6 東日本エリアの公衆電話設置場所情報**
NTT東日本の公衆電話設置場所検索サイトへリンクしています。東日本エリアの公衆電話設置場所を検索される場合は、こちらをクリックして下さい。
- 7 お知らせ欄**
公衆電話設置場所検索サイトにおける、NTT 西日本からのお知らせを掲載いたします。
- 8 検索メニュー**
公衆電話の設置場所の検索方法を複数ご用意しています。検索条件にあった検索メニューをご利用下さい。(詳しくは 2. 公衆電話設置場所の検索方法をご覧ください。)
- 9 フッターメニュー**
NTT西日本公式ホームページのサイトマップやプライバシーポリシーなどへのリンクです。

2. 公衆電話設置場所の検索方法

2-1. 各府県から検索

検索したいエリアの府県名アイコンをクリックしてください。



検索結果画面にて、市区リストが表示されます。



公衆電話 設置場所検索 トップページ > 検索結果一覧

住所：大阪府

検索結果：72件

1

- 更なる住所の絞り込みは、下記住所をクリックして下さい。
- 右のボタンをクリックして頂くと、周辺の地図上で公衆電話設置状況をご確認いただけます。
(必ずしも検索結果に公衆電話が設置されているとは限りません)



1 詳細な住所を指定

更に詳細な住所を指定して場所を特定される場合は、市区のリンクを直接クリックして下さい。
次ページにて、町村大字等の住所の詳細リストが表示されますので、当該エリア名の右側「詳しい地図を見る」ボタンをクリックして下さい。

2 地図上から公衆電話を確認

地図上から公衆電話を確認される場合は市区名の右側「詳しい地図を見る」ボタンをクリックして下さい。「詳しい地図を見る」ボタンが表示されていない場合は、市区のリンクを直接クリックすると地図が表示されます。

次ページにて、1km 四方の地図が表示されます。(詳しくは 3. 地図の見かたをご覧ください。)

公衆電話 設置場所検索

公衆電話 設置場所検索 トップページ > 検索結果一覧

住所：大阪府 > 大阪市都島区

検索結果：15件

1

以下の検索結果をクリックして頂くと
地図上で周辺の公衆電話設置状況をご確認いただけます。
(必ずしも検索結果に公衆電話が設置されているとは限りません)

 [網島町](#)

 [内代町](#)

 [片町](#)

次ページにて、1km 四方の地図が表示されます。(詳しくは 3. 地図の見かたをご覧ください。)

2-2.住所から検索

住所から検索

▶ 府県から探す 1 府県を選択 ▼ 検索

▶ 郵便番号から探す 2 [] 検索

▶ 住所フリーワードから探す 3 [] 検索

1 府県から探す

「府県を選択」横の▼をクリックし、プルダウンメニューから検索したい府県を選択し、「検索」ボタンをクリックしてください。

住所から検索

▶ 府県から探す

▶ 郵便番号から探す

▶ 住所フリーワードから探す

府県を選択 ▼

- 福井県
- 岐阜県
- 静岡県
- 愛知県
- 三重県
- 滋賀県
- 京都府
- 大阪府
- 兵庫県
- 奈良県
- 和歌山県

検索

検索

検索

次ページにて市区名のリストが表示されます。

(以降の検索方法は「各府県からの検索」と同じですので、詳しくは 2-1. 各府県から検索をご覧ください。)

2 郵便番号から探す

検索したいエリアの郵便番号 7 桁の数字を入力し、「検索」ボタンをクリックしてください。

- * 7 桁未満 (3 桁の郵便番号を含む) 又は 8 桁以上の数字では検索できません
- * 無記入、及び数字以外の文字列では検索できません

> 住所から検索

▶ 府県から探す 検索

▶ 郵便番号から探す x 検索

▶ 住所フリーワードから探す 検索

検索結果が表示されますので、当該エリア名をクリックして下さい。

公衆電話 設置場所検索

公衆電話 設置場所検索 トップページ > 検索結果一覧

郵便番号 : 5400012

検索結果 : 5件

1

以下の検索結果をクリックして頂くと
地図上で周辺の公衆電話設置状況をご確認いただけます。
(必ずしも検索結果に公衆電話が設置されているとは限りません)

- 大阪府大阪市中央区谷町1丁目
- 大阪府大阪市中央区谷町2丁目
- 大阪府大阪市中央区谷町3丁目
- 大阪府大阪市中央区谷町4丁目
- 大阪府大阪市中央区谷町5丁目

1

次ページにて、1km 四方の地図が表示されます。(詳しくは 3. 地図の見かたをご覧ください。)

3 住所フリーワードから探す

検索したいエリアの住所を入力し、「検索」ボタンをクリックしてください。

- * 無記入、及び空白文字のみの入力では検索できません
- * 記号から始まるフリーワードでは検索できない場合があります

> 住所から検索

▶ 府県から探す	府県を選択	検索
▶ 郵便番号から探す	<input type="text"/>	検索
▶ 住所フリーワードから探す	大阪市中央区	検索

検索結果が表示されますので、当該エリア名をクリックして下さい。

公衆電話 設置場所検索

公衆電話 設置場所検索 トップページ > 検索結果一覧

住所フリーワード：大阪市中央区

検索結果：1件

1

以下の検索結果をクリックして頂くと
地図上で周辺の公衆電話設置状況をご確認いただけます。
(必ずしも検索結果に公衆電話が設置されているとは限りません)

 [大阪府大阪市中央区](#)

1

次ページにて、1km 四方の地図が表示されます。(詳しくは 3. 地図の見かたをご覧ください。)

2-3.ランドマークから検索

> ランドマークから検索

▶ 地名・施設名で探す

1 検索

▶ 駅名で探す

2 検索

1 地名・施設名で探す

検索したい地名や施設名を入力し、「検索」ボタンをクリックしてください。

なお、複数キーワード検索(複数の文字をスペースで区切って検索する方法)も可能です。キーワード数は最大 5 個までとなっております。

* 無記入、及び空白文字のみの入力では検索できません

* 記号のみの入力では検索できない場合があります

> ランドマークから検索

▶ 地名・施設名で探す

検索

▶ 駅名で探す

検索

検索結果が表示されますので、当該エリア名をクリックして下さい。

公共電話 設置場所検索

公共電話 設置場所検索トップページ > 検索結果一覧

地名・施設名フリーワード：大阪城

検索結果：33件

1

以下の検索結果をクリックして頂くと
地図上で周辺の公共電話設置状況をご確認いただけます。
(必ずしも検索結果に公共電話が設置されているとは限りません)

- 大阪城
- 大阪城北詰駅(JR 東西線)
- 大阪城公園
- 大阪城公園駅(JR 大阪環状線)

次ページにて、1km 四方の地図が表示されます。(詳しくは 3. 地図の見かたをご覧ください。)

2 駅名で探す

検索したい駅の名前を入力し、「検索」ボタンをクリックしてください。

* 無記入、及び空白文字のみの入力では検索できません

* 記号のみの入力では検索できない場合があります

ランドマークから検索

▶ 地名・施設名で探す

▶ 駅名で探す

検索結果が表示されますので、当該エリア名をクリックして下さい。

公衆電話 設置場所検索





公衆電話 設置場所検索トップページ > 検索結果一覧

駅名フリーワード：大阪駅

検索結果：6件

1

以下の検索結果をクリックして頂くと
地図上で周辺の公衆電話設置状況をご確認いただけます。
(必ずしも検索結果に公衆電話が設置されているとは限りません)

-  [大阪駅\(JR 大阪環状線\)](#)
-  [大阪駅\(JR 東海道本線\)](#)
-  [新大阪駅\(JR 東海道新幹線\)](#)
-  [新大阪駅\(JR 山陽新幹線\)](#)


次ページにて、1km 四方の地図が表示されます。(詳しくは 3. 地図の見かたをご覧ください。)

2-4.検索エラー

下記の様な検索エラー画面が表示された場合は、検索例をご確認後に下部の「TOP へ戻る」ボタンからトップページへ戻ってください。

トップページでは、正しい検索ワードを入力し、再度検索してください。

公衆電話 設置場所検索

 正しい検索ワードが指定されていません。入力内容を再度ご確認ください。

以下の検索例を参考に、トップページより再度検索して下さい。

【検索例】

住所から検索	ランドマークから検索
<p>① ▶ 府県から探す <input type="text" value="府県を選択"/> 検索</p> <p>② ▶ 郵便番号から探す <input type="text"/> 検索</p> <p>③ ▶ 住所フリーワードから探す <input type="text"/> 検索</p>	<p>④ ▶ 地名・施設名で探す <input type="text"/> 検索</p> <p>▶ 駅名で探す <input type="text"/> 検索</p>

- ① 府県一覧から選択して検索してください
- ② 7桁の郵便番号(数字)を入力して検索してください
 - * 7桁未満(3桁の郵便番号を含む)又は8桁以上の数字では検索できません
 - * 無記入、及び数字以外の文字列では検索できません
- ③ 検索されたい住所の全部又は一部を入力して検索してください
 - * 無記入、及び空白文字のみの入力では検索できません
 - * 記号から始まるフリーワードでは検索できない場合があります
- ④ 検索されたい地名・施設名、又は駅名を入力して検索してください
 - * 無記入、及び空白文字のみの入力では検索できません
 - * 記号のみの入力では検索できない場合があります



3. 地図の見かた

3-1. 画面の説明



※ 2018年08月28日のデータです。
※ 本サイトは、概ねの設置場所を表記したものです。
※ 設置している場所の環境によっては、ご利用いただけない場合があります。
※ 屋内に複数台設置している場合は、集約表示しております。
※ Android OS 2.Xではピンチイン/アウトによる地図の縮尺変更ができません。

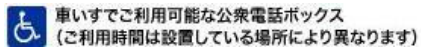
3 [TOPへ戻る](#)

1 公衆電話アイコン

地図上に設置している公衆電話を、こちらのアイコンで表示しています。アイコンはデザインと色分けによって、公衆電話のご利用区分を5種類でご案内しています。

※ ご利用区分の内容

- | | | |
|--|--------------|----------------------------|
| | 屋外
終日利用可 | ⇒屋外に設置しており、且つ24時間利用ができる |
| | 屋外
終日利用不可 | ⇒屋外に設置しており、利用できる時間が限定されている |
| | 屋内
終日利用可 | ⇒屋内に設置しており、24時間利用ができる |
| | 屋内
終日利用不可 | ⇒屋内に設置しており、利用できる時間が限定されている |



⇒車いすで利用可能な公衆電話ボックスに設置している

上記はデータ更新を行った時点の区分であり、実際とは異なる場合があります。

2 地図

検索エリアを中心とした地図を表示し、そのエリア内に設置している公衆電話をアイコン表示しております。但し屋内設置の公衆電話に関しては、同一設置場所の公衆電話に限り、集約表示しております。なお、車いすでご利用可能な公衆電話ボックスに関しては、集約表示の対象外としております。

地図左上のコントローラーにより、地図のスクロールや拡大縮小が可能です。

3 TOP へ戻る

検索を再度実施する場合には、こちらのボタンをクリックしてください。